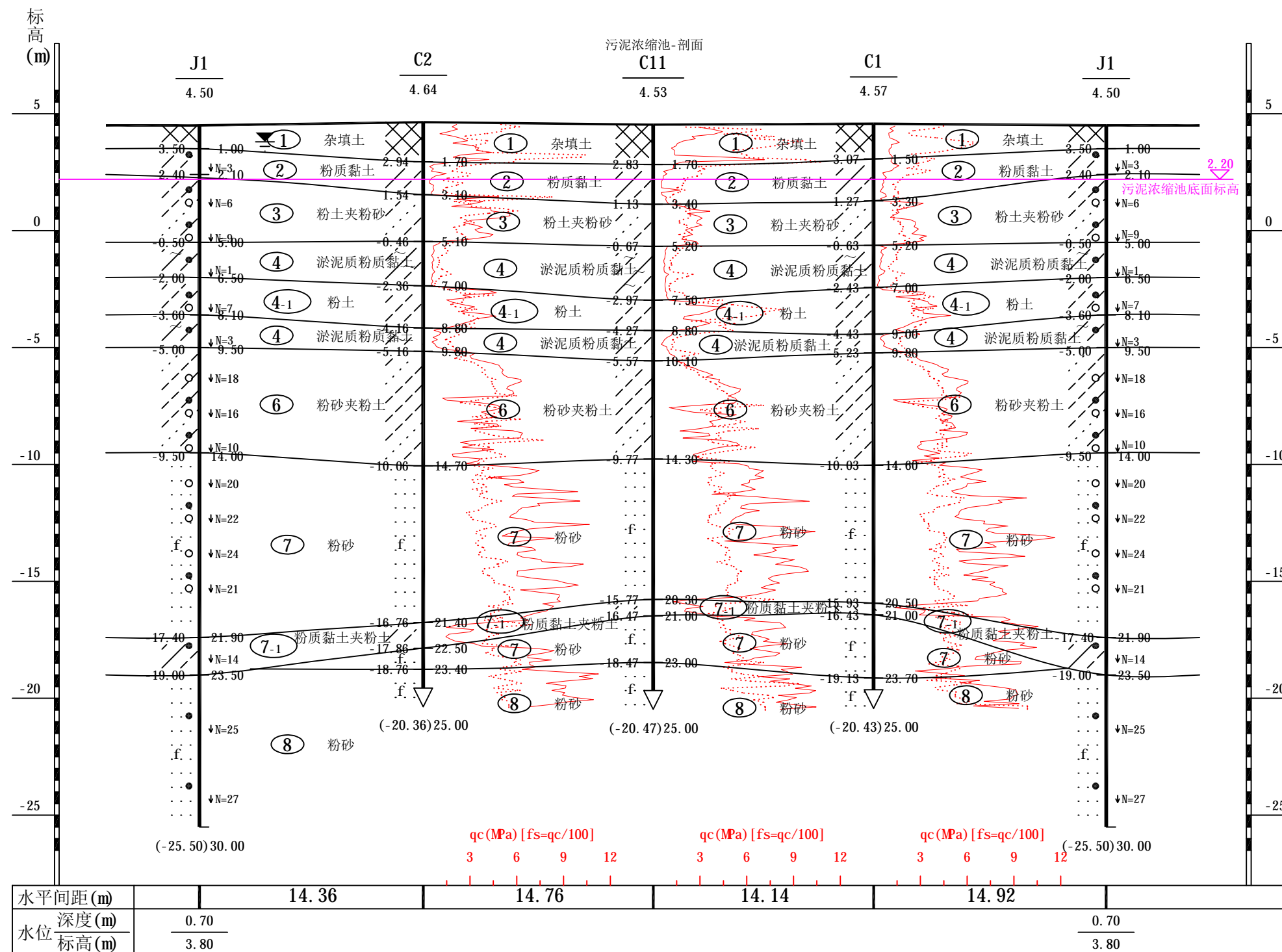


1-1' 工程地质剖面图



扬州市洁源排水有限公司

扬州市六圩污水处理厂污泥系统改造工程

工程地质剖面图

水平比例

1:300

垂直比例

1:200

项目负责

钱子年

制图

齐俊

校对

齐俊

审核

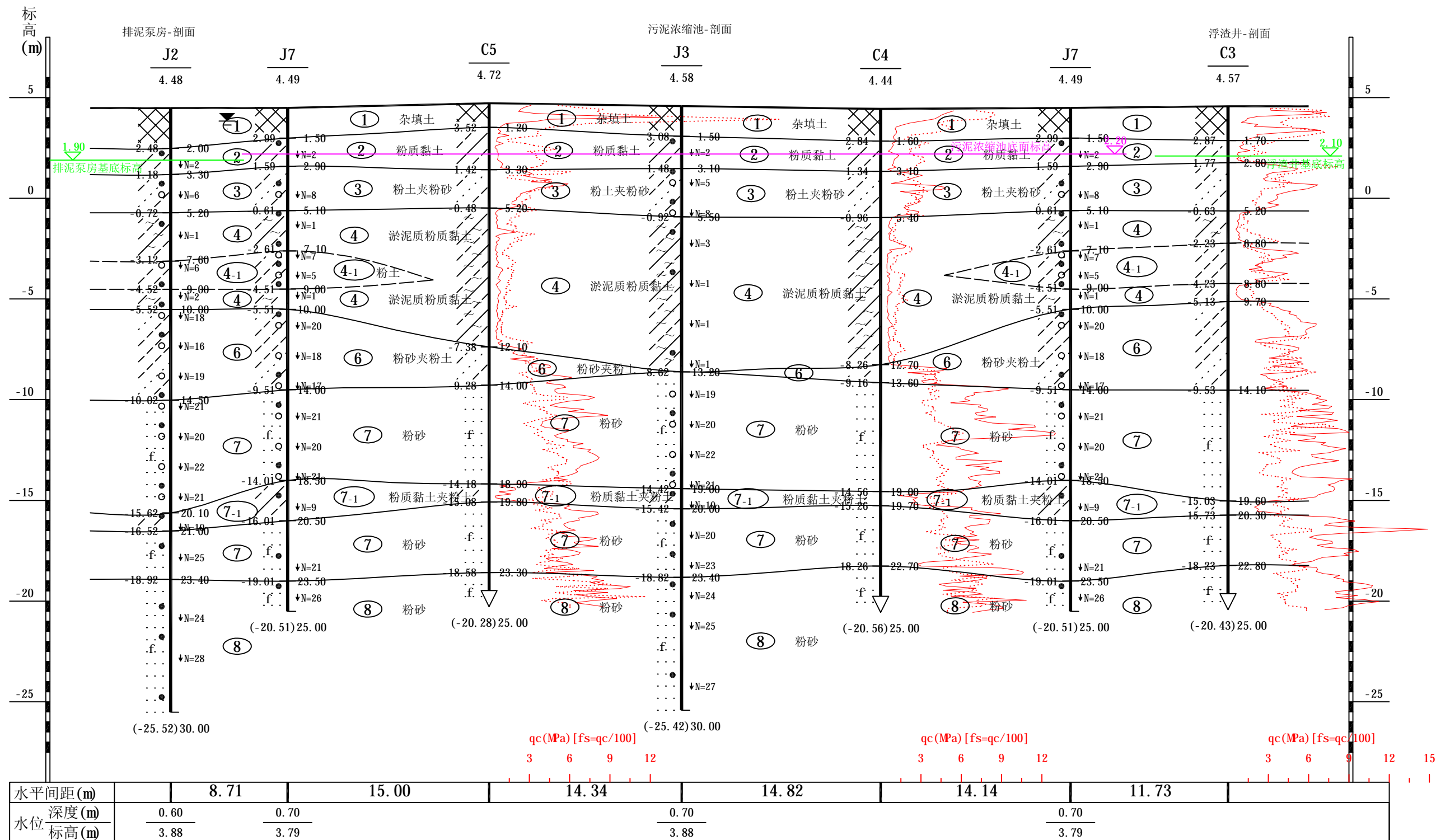
钱子年

图表号

06-1

江苏科信岩土工程勘察有限公司

2-2' 工程地质剖面图



扬州市洁源排水有限公司

扬州市六圩污水处理厂污泥系统改造工程

工程地质剖面图

水平比例

1:300

垂直比例

1:200

项目负责

钱子年

制图

齐松

校对

齐松

审核

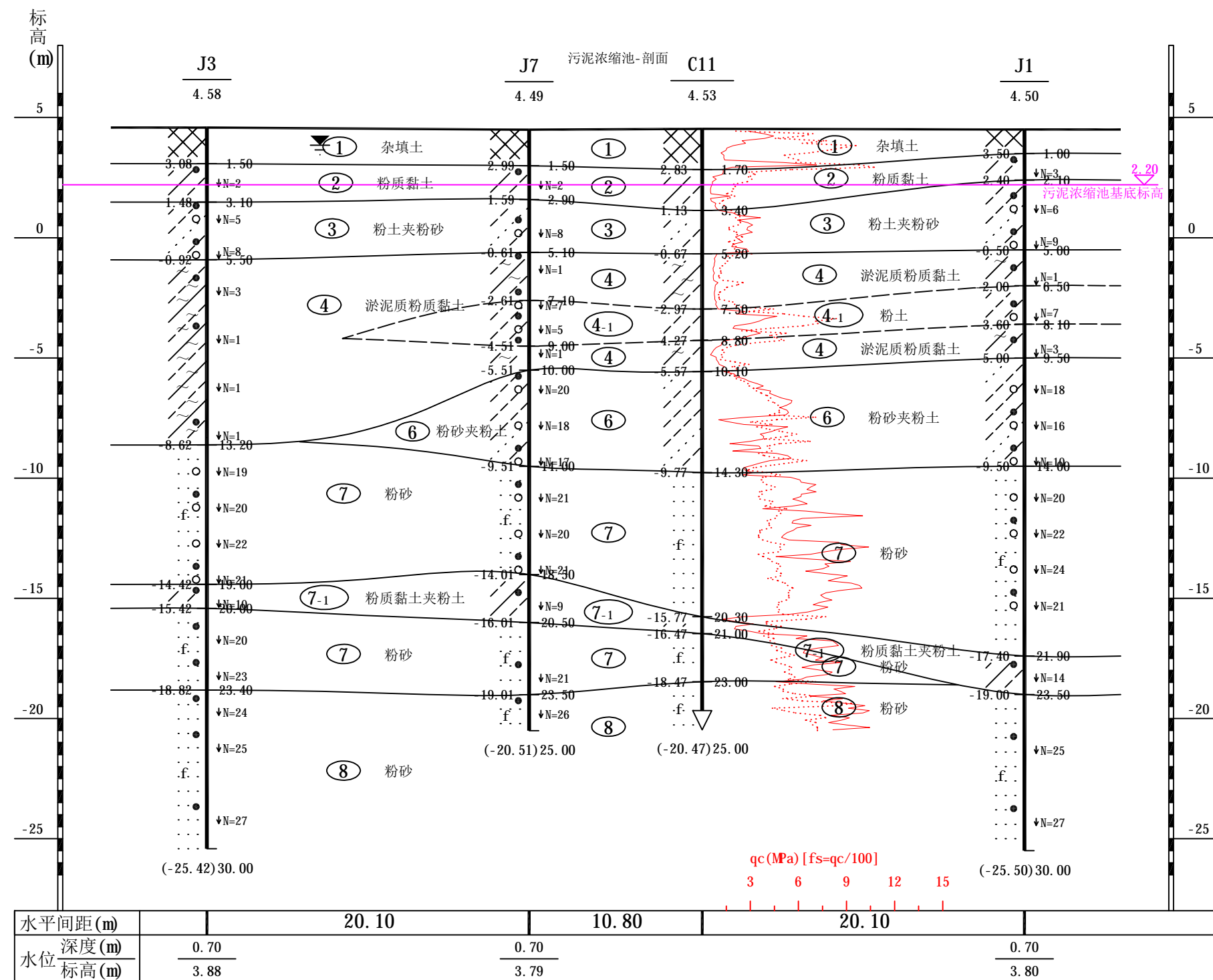
钱子年

图表号

06-2

江苏科信岩土工程勘察有限公司

3-3' 工程地质剖面图



扬州市洁源排水有限公司

扬州市六圩污水处理厂污泥系统改造工程

工程地质剖面图

水平比例 1:300
垂直比例 1:200

项目负责
钱子年

制图
齐俊

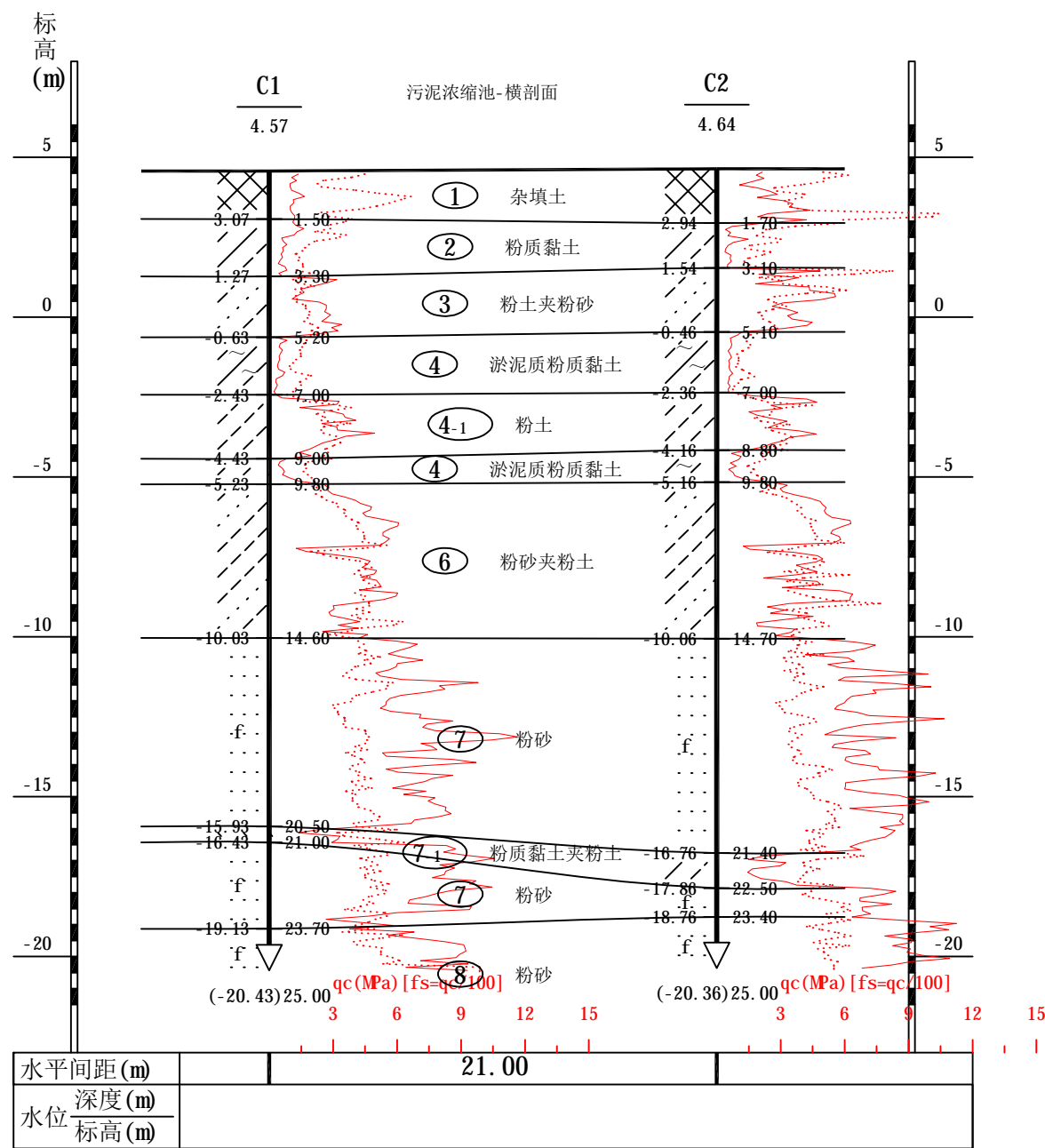
校对
齐俊

审核
钱子年

图表号
06-3

江苏科信岩土工程勘察有限公司

4-4' 工程地质剖面图



扬州市洁源排水有限公司

扬州市六圩污水处理厂污泥系统改造工程

工程地质剖面图

水平比例 1:300
垂直比例 1:200

项目负责
钱子年

制图
齐松

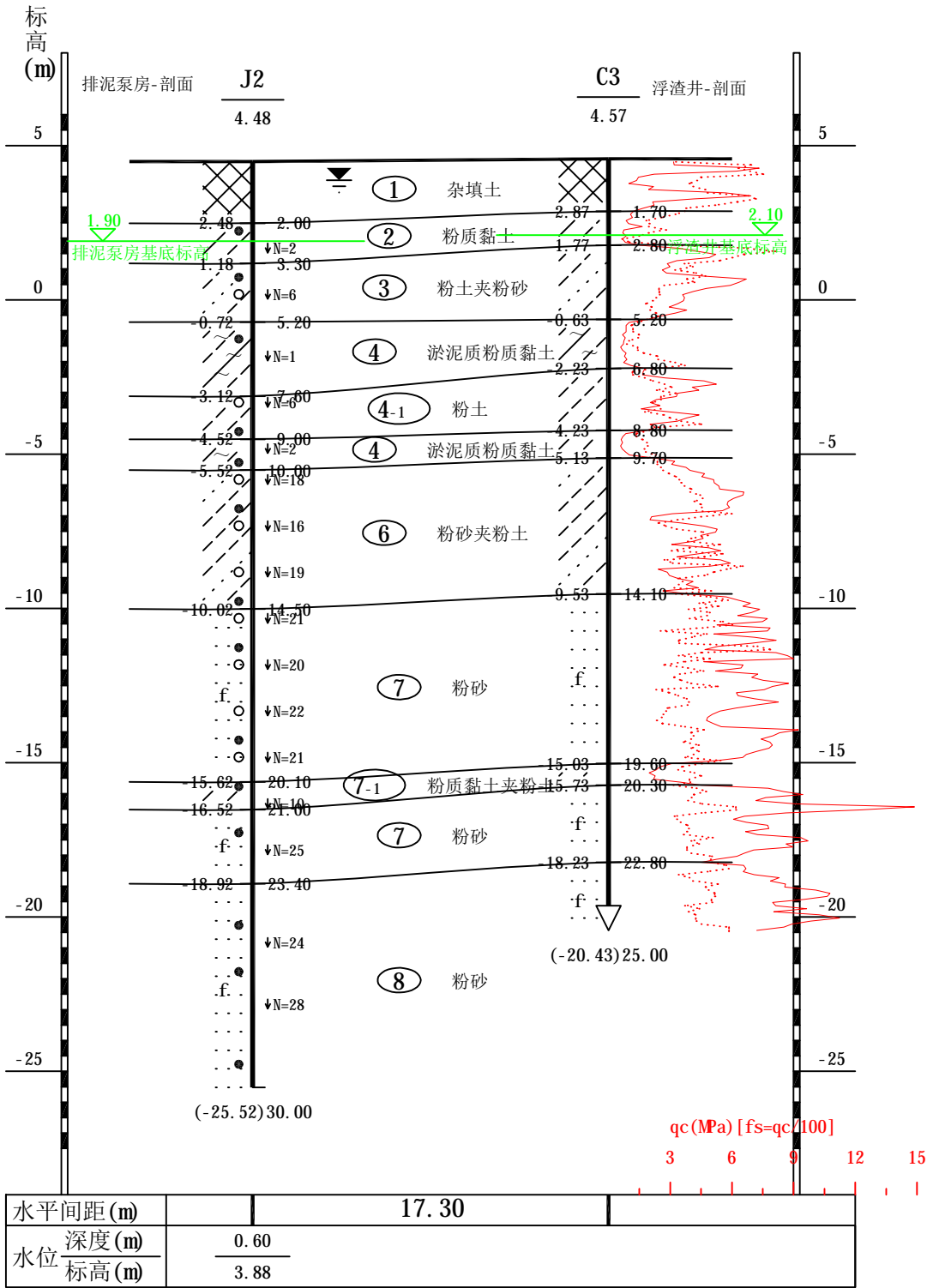
校对
徐斌

审核
钱子年

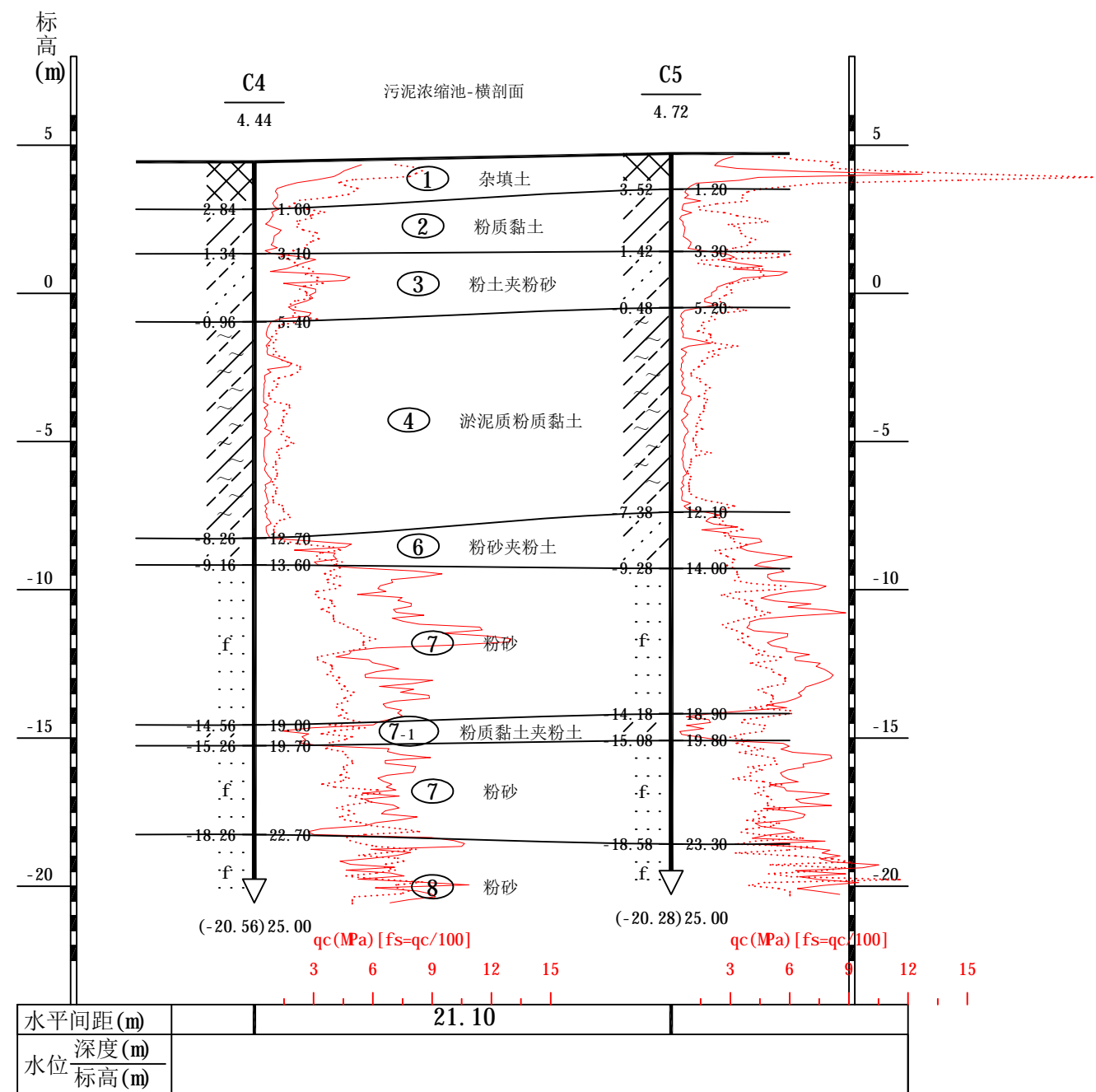
图表号
06-4

江苏科信岩土工程勘察有限公司

5-5' 工程地质剖面图



6-6' 工程地质剖面图



扬州市洁源排水有限公司

扬州市六圩污水处理厂污泥系统改造工程

工程地质剖面图

水平比例 1:300

垂直比例 1:200

项目负责

钱子年

制图

齐俊

校对

齐俊

审核


钱子年

图表号

06-6

江苏科信岩土工程勘察有限公司

7-7' 工程地质剖面图



扬州市洁源排水有限公司

扬州市六圩污水处理厂污泥系统改造工程

工程地质剖面图

水平比例 1:300

垂直比例 1:200

项目负责

钱子年

制图

齐俊

校对

齐斌

审核

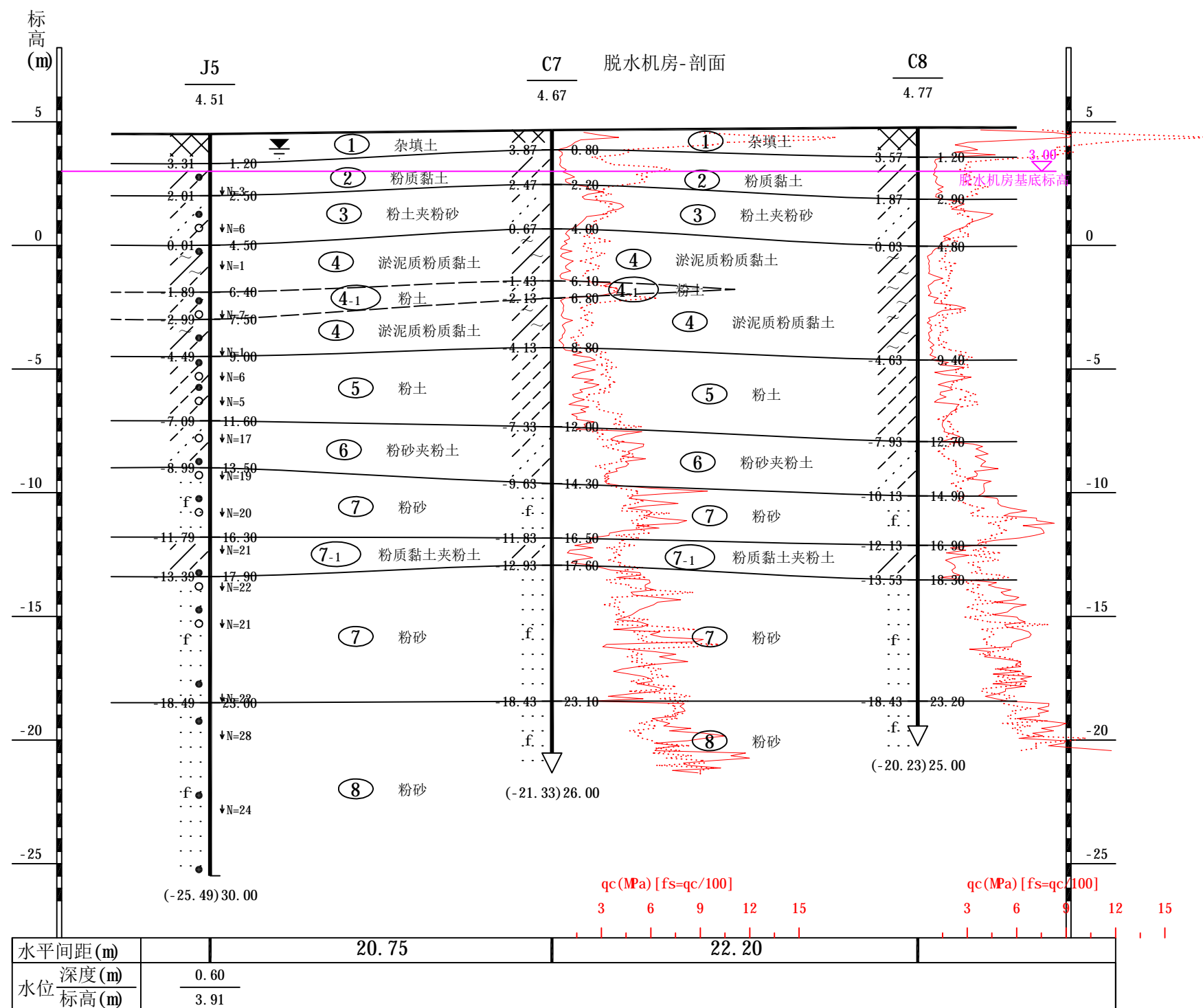
钱子年

图表号

06-7

江苏科信岩土工程勘察有限公司

8-8' 工程地质剖面图



扬州市洁源排水有限公司

扬州市六圩污水处理厂污泥系统改造工程

工程地质剖面图

水平比例

1:300

垂直比例

1:200

项目负责

张子年

制图

张子年

校对

张子年

审核


张子年

图表号

06-8

江苏科信岩土工程勘察有限公司

9-9' 工程地质剖面图



扬州市洁源排水有限公司

扬州市六圩污水处理厂污泥系统改造工程

工程地质剖面图

水平比例

1:300

垂直比例

1:200

项目负责

张子年

制图

张子年

校对

张子年

审核


张子年

图表号

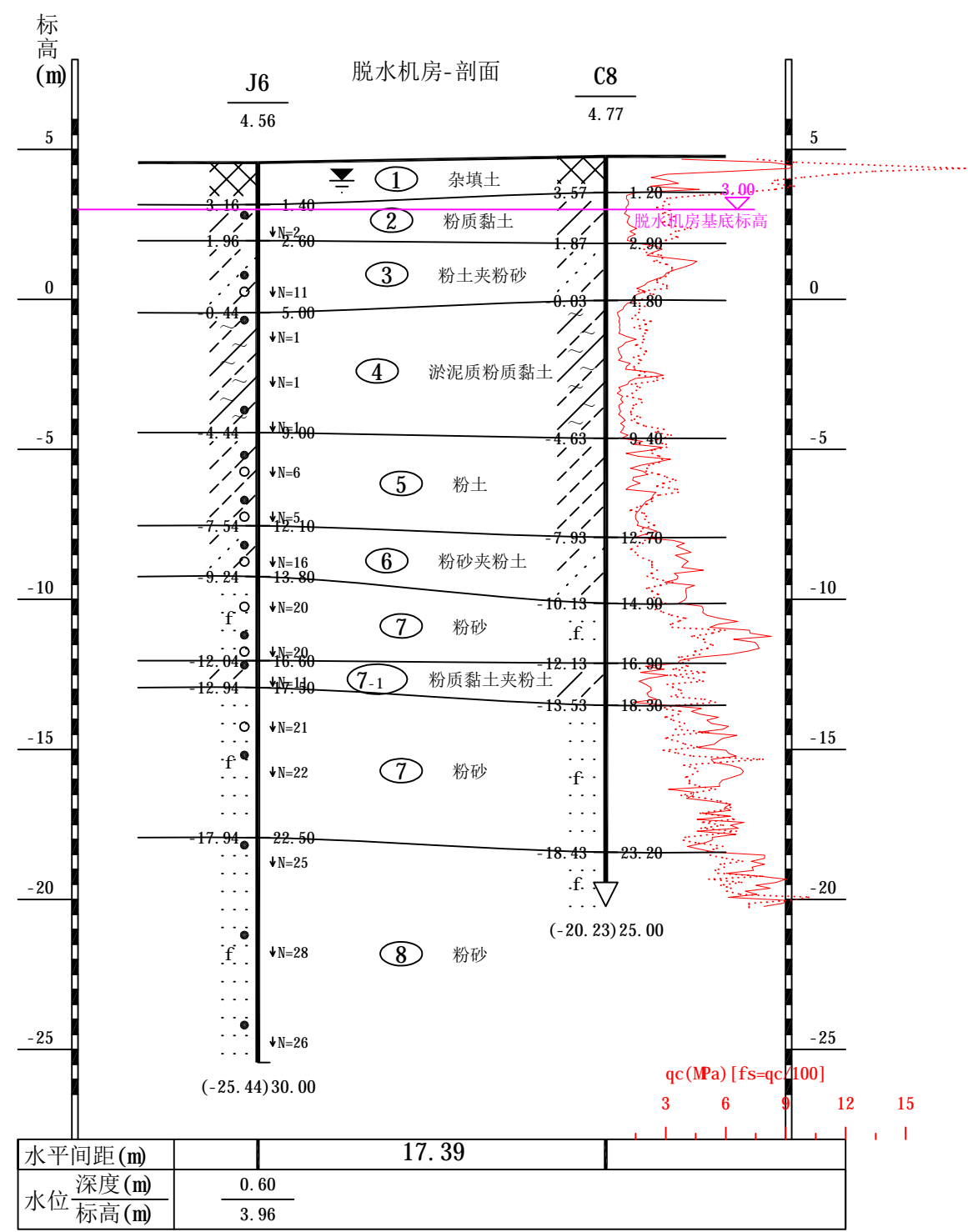
06-9

江苏科信岩土工程勘察有限公司

11-11'工程地质剖面图



12-12' 工程地质剖面图



扬州市洁源排水有限公司

扬州市六圩污水处理厂污泥系统改造工程

工程地质剖面图

水平比例 1:300
垂直比例 1:200

项目负责
钱子年

制图
齐俊

校对
齐俊

审核
钱子年

图表号
06-12

江苏科信岩土工程勘察有限公司